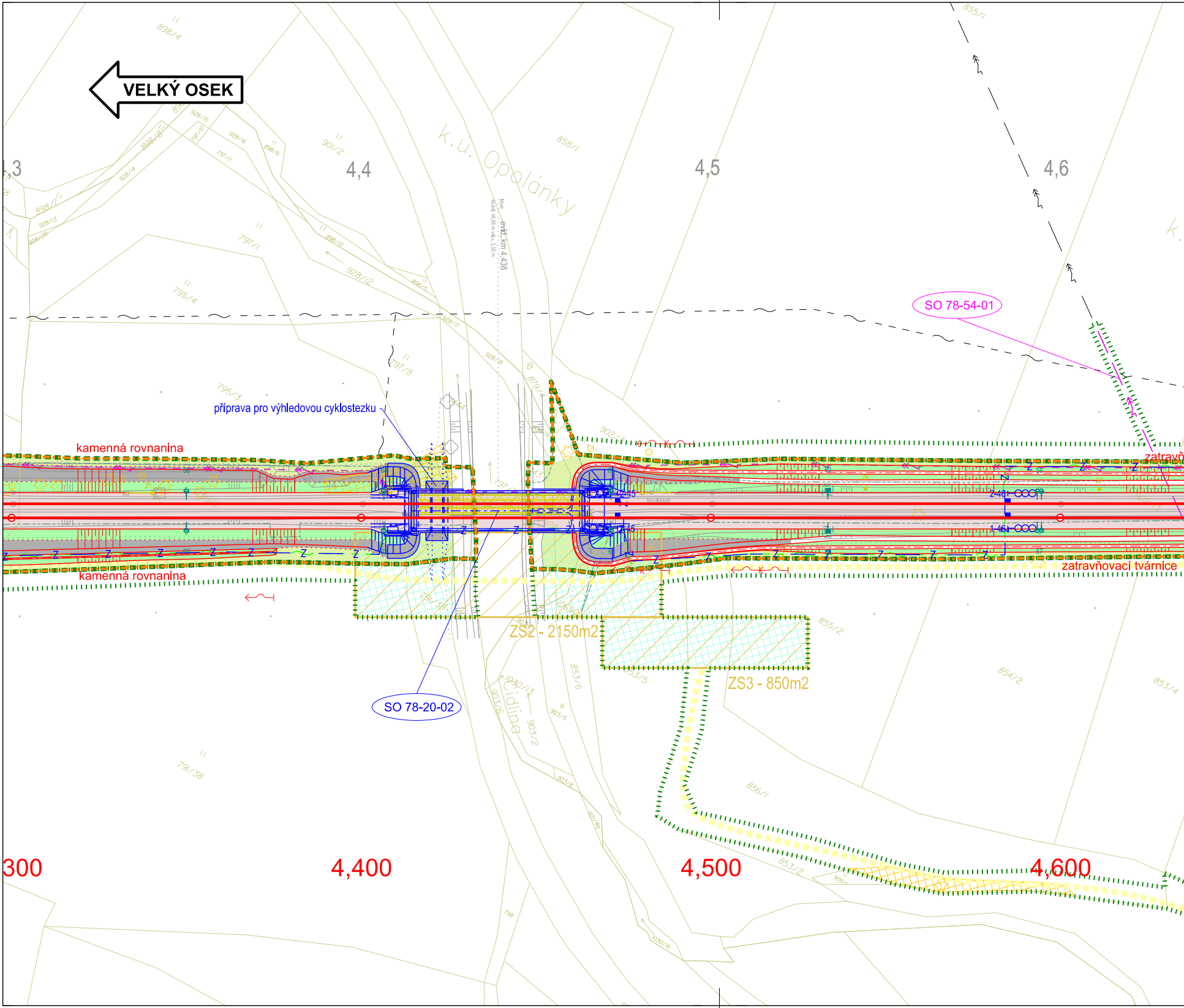
VELKÝ OSEK
4,3
4,4
4,5
4,6
k.ú. Opolánky
Most evid. km 4,438
SO 78-54-01
příprava pro výhledovou cyklostezku
kamenná rovnanina
kamenná rovnanina
zatravň
zatravňovací tvárnice
ZS2 - 2150m2
ZS3 - 850m2
SO 78-20-02
Cidlina
300
4,400
4,500
4,600
898/4
901/2
858/1
855/1
797/1
795/4
795/3
797/8
928/12
855/2
854/2
853/4
853/5
853/6
856/1
853/2
791/38
1030/13
903/6
903/2
903/5
903/8
798
1030/16

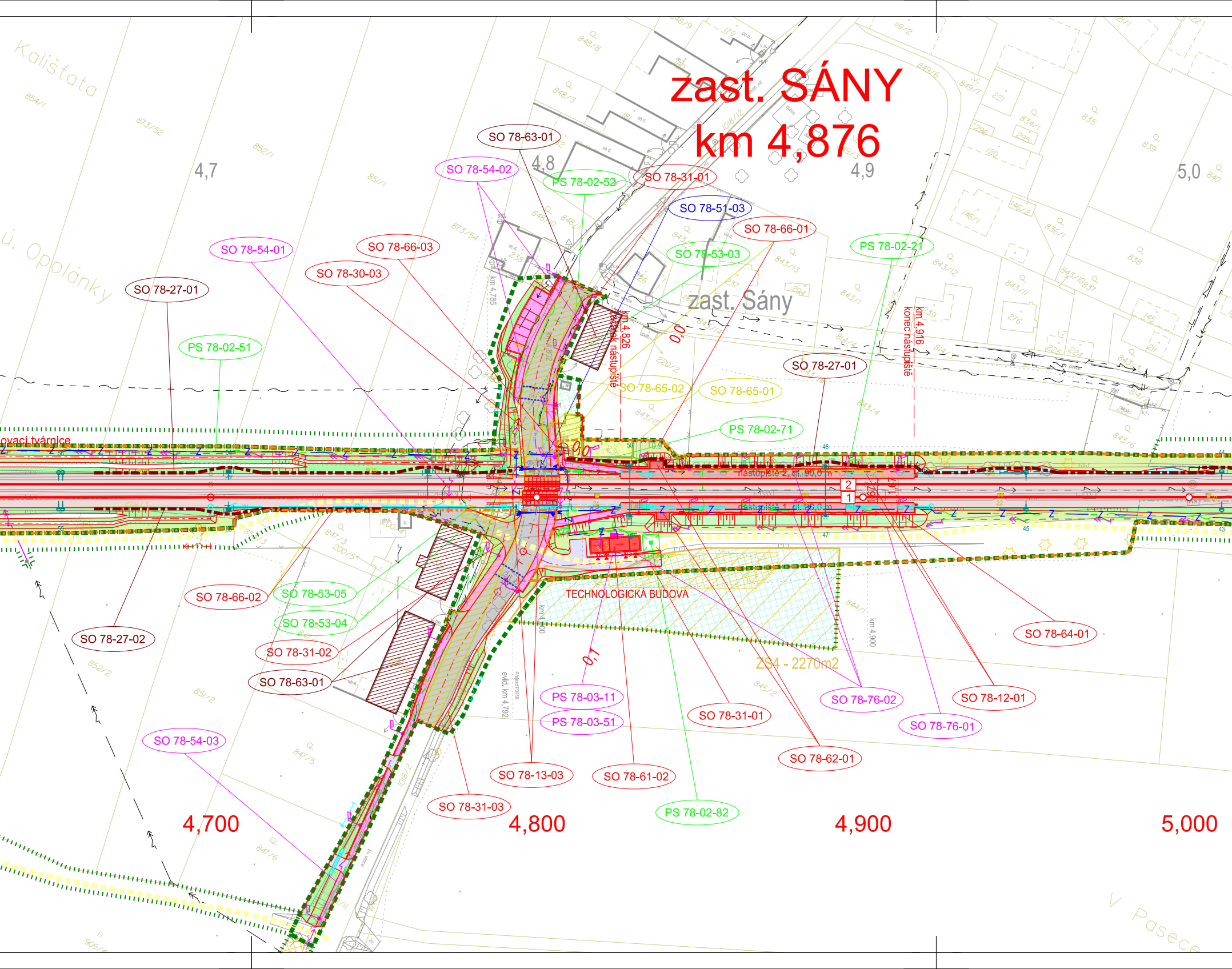
zast. SÁNY
km 4,876
zast. Sány
Kalištata
ú. Opolánky
V Pasece
4,7
4,8
4,9
5,0
4,700
4,800
4,900
5,000
SO 78-63-01
SO 78-54-02
PS 78-02-52
SO 78-31-01
SO 78-51-03
SO 78-66-01
SO 78-53-03
PS 78-02-21
SO 78-54-01
SO 78-66-03
SO 78-30-03
SO 78-27-01
PS 78-02-51
SO 78-27-01
SO 78-65-02
SO 78-65-01
PS 78-02-71
ovací tvárnice
km 4,826
začátek nástupiště
km 4,916
konec nástupiště
nástupiště 2, dl. 90,0 m
nástupiště 1, dl. 90,0 m
2
1
TECHNOLOGICKÁ BUDOVA
ZS4 - 2270m2
km 4,785
km 4,800
km 4,900
evid. km 4,792
0,0
0,1
SO 78-66-02
SO 78-53-05
SO 78-53-04
SO 78-27-02
SO 78-31-02
SO 78-63-01
SO 78-54-03
SO 78-64-01
PS 78-03-11
PS 78-03-51
SO 78-76-02
SO 78-12-01
SO 78-31-01
SO 78-76-01
SO 78-62-01
SO 78-13-03
SO 78-61-02
SO 78-31-03
PS 78-02-82
854/1
873/52
852/1
851/1
873/54
848/8
848/3
849/6
849/7
119/2
221
834/1
835
839
840
836/1
838
843/13
843/12
843/11
843/1
843/10837
145
276
225
224
211
843/4
843/5
843/15
220/2
847/3
200/5
844/1
845/2
852/2
851/2
847/5
847/6
909/4
1018/2

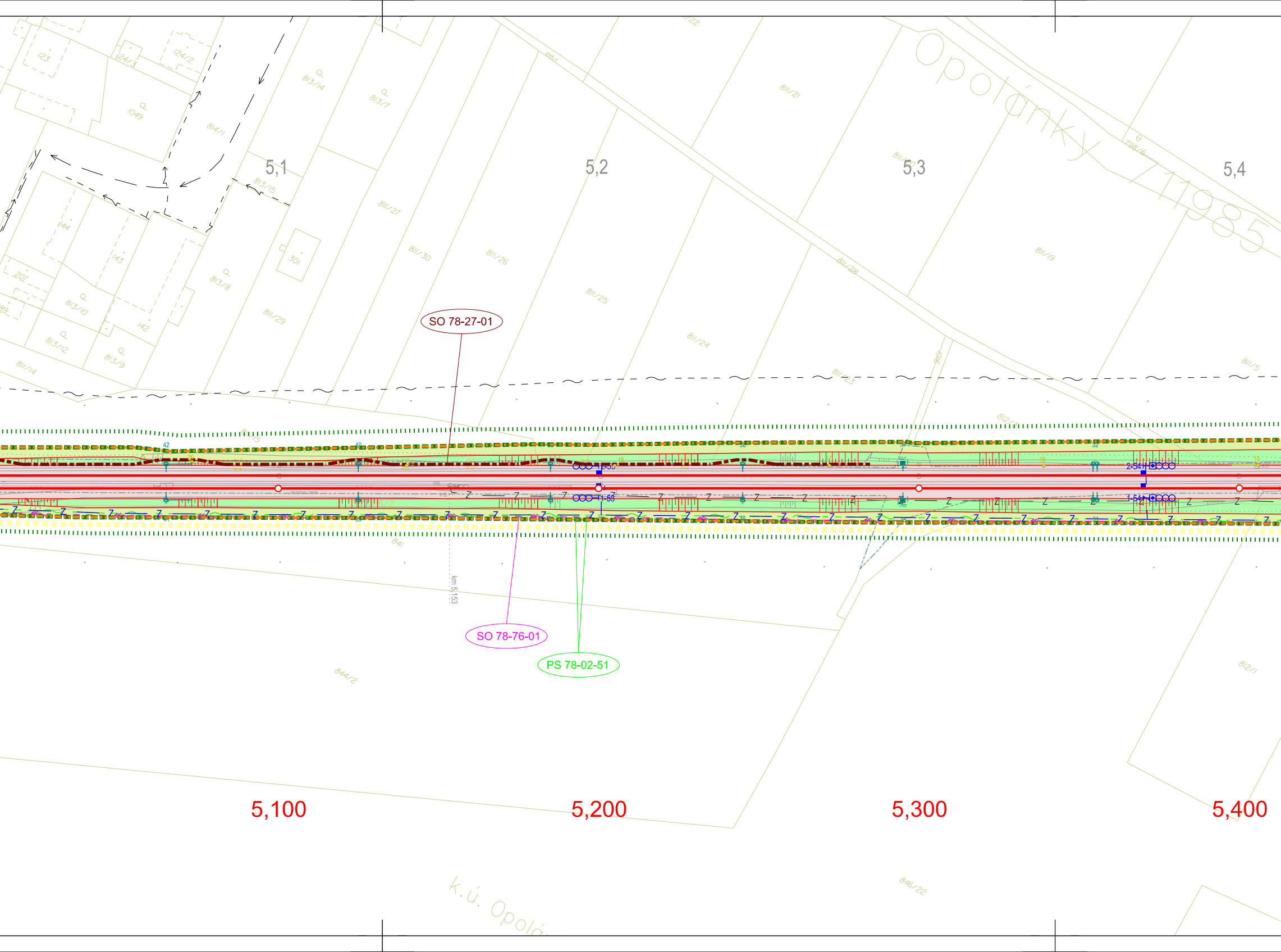
123
124/3
124/2
1049
814/1
813/14
813/7
813/15
5,1
5,2
5,3
5,4
811/22
1051
811/21
Opolánky
798/6
71/1985
811/27
301
811/30
811/26
811/28
811/19
144
143
207
813/8
813/10
811/25
811/29
811/24
142
813/12
813/9
811/23
811/5
811/14
SO 78-27-01
812/1
841
km 5,153
SO 78-76-01
PS 78-02-51
844/2
812/1
5,100
5,200
5,300
5,400
846/22
k.ú. Opolá

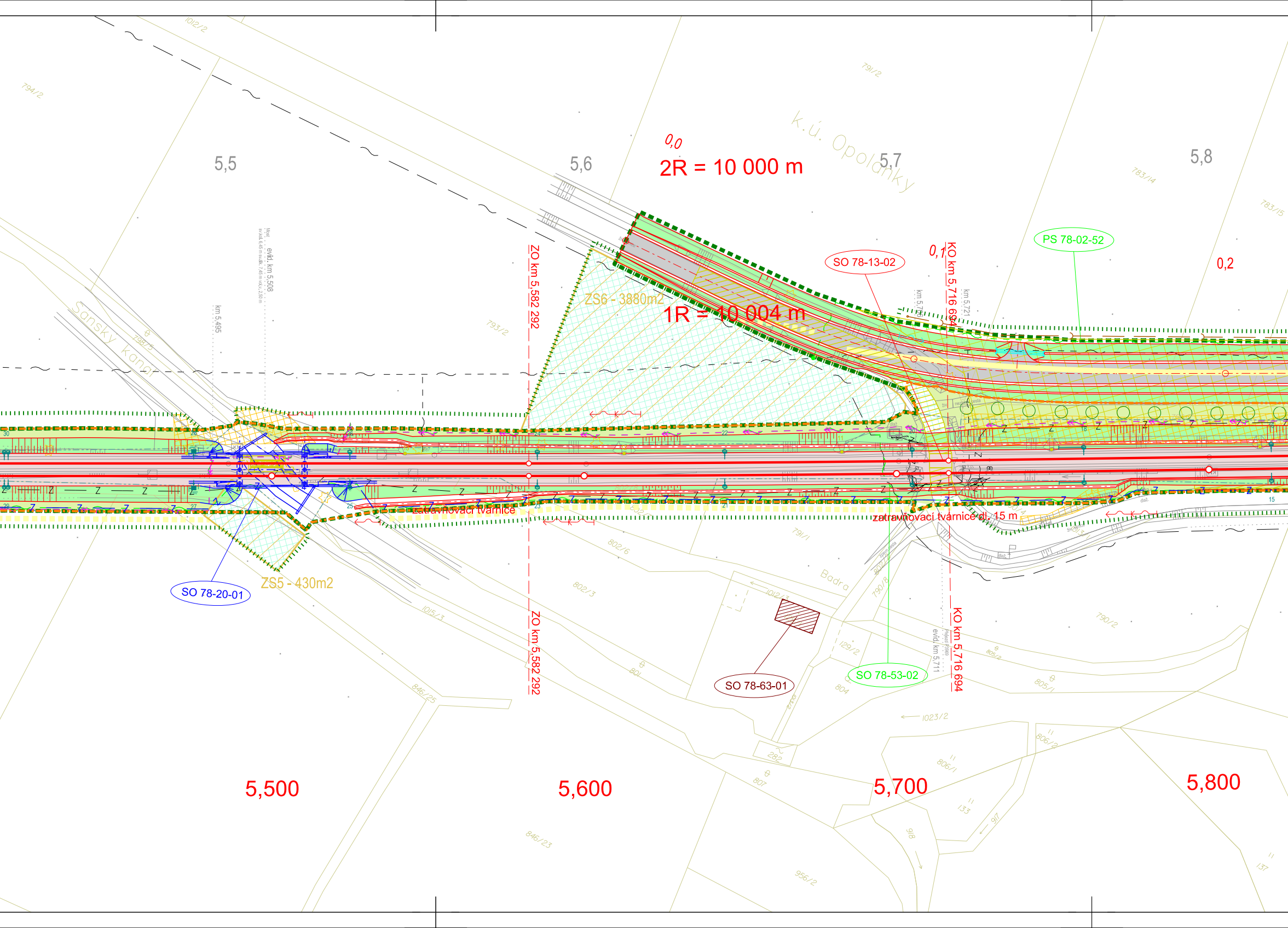
1012/2
794/2
5,5
5,6
0,0
2R = 10 000 m
k.ú. Opolánky
5,7
791/2
5,8
783/14
783/15
PS 78-02-52
SO 78-13-02
0,1
KO km 5,716 694
0,2
km 5,721
ZO km 5,582 292
evid. km 5,508
km 5,495
Sanský kanál
ZS6 - 3880m2
1R = 10 004 m
793/2
zatravňovací tvárnice
zatravňovací tvárnice dl. 15 m
SO 78-20-01
ZS5 - 430m2
802/6
791/1
Badra
802/3
1015/3
1012/1
790/8
790/2
129/2
SO 78-63-01
SO 78-53-02
evid. km 5,711
KO km 5,716 694
ZO km 5,582 292
801
805/2
805/1
804
846/25
1023/2
282
806/2
806/1
807
133
917
918
846/23
956/2
137
5,500
5,600
5,700
5,800

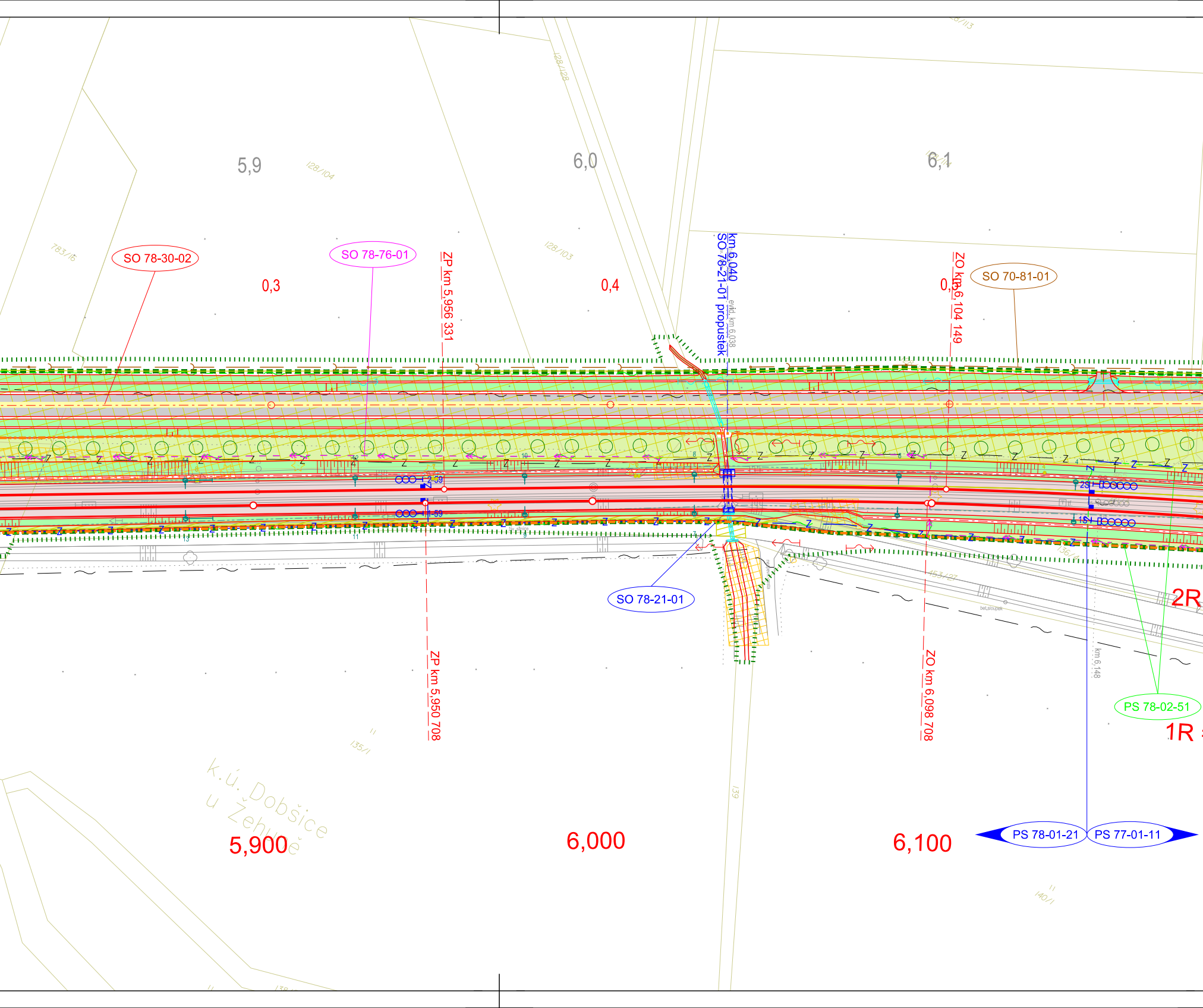
5,9
6,0
6,1
128/104
128/128
128/103
783/16
SO 78-30-02
SO 78-76-01
0,3
0,4
0,5
ZP km 5,956 331
km 6,040
SO 78-21-01 propustek
evid. km 6,038
ZO km 6,104 149
SO 70-81-01
SO 78-21-01
ZP km 5,950 708
ZO km 6,098 708
km 6,148
2R
1R
PS 78-02-51
PS 78-01-21
PS 77-01-11
k.ú. Dobšice u Žehuně
135/1
139
136/4
140/1
bet.sloupek
5,900
6,000
6,100

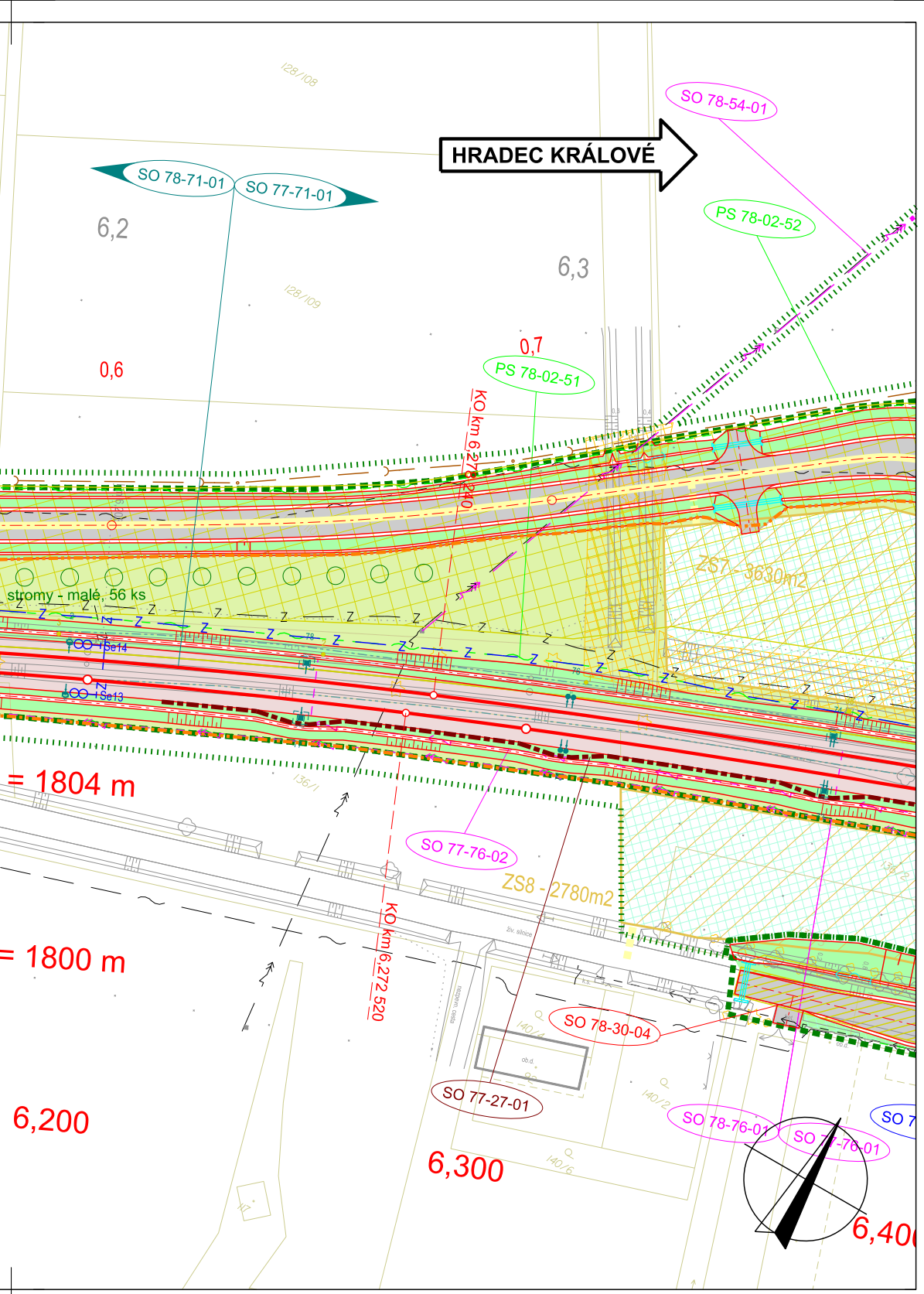

HRADEC KRÁLOVÉ
SO 78-54-01
SO 78-71-01
SO 77-71-01
PS 78-02-52
PS 78-02-51
6,2
6,3
0,6
0,7
128/108
128/109
KO km 6,272 240
stromy - malé, 56 ks
ZS7 - 3630m2
Se14
Se13
= 1804 m
= 1800 m
136/1
SO 77-76-02
ZS8 - 2780m2
KO km 6,272 520
SO 78-30-04
SO 77-27-01
SO 78-76-01
SO 77-76-01
SO 7
6,200
6,300
6,40
140/4
140/2
140/6

LEGENDA:

- nový železniční svršek a spodek
- směrová a výšková úprava koleje
- vyjmutí a zpětné vložení kolejových polí
- provizorní stav koleje
- rušené koleje / demolice
- mostní konstrukce
- sousední stavby nebo stavby jiného investora
- trativody
- příčné a podélné svody
- trativod nad svodem
- nová poloha vodovodu
- nová poloha kanalizace, meliorace
- Z — Z nová poloha zabezpečovacích kabelů - podzemní
- nová poloha sdělovacích kabelů - podzemní
- nová poloha vn kabelů - podzemní
- nová poloha vn kabelů - nadzemní
- nová poloha nn kabelů - podzemní
- nová poloha nn kabelů - nadzemní
- nová poloha EOV kabelů
- nová poloha plynovod
- nová poloha NTL plynovod
- nová poloha STL plynovod
- nová poloha VTL plynovod
- kabelové přechody
- protihlukové stěny
- opatření pro ochranu ptactva
- ○ □ ● ■ trakční stožáry
- obvod dráhy (navrhovaný)
- obvod stavby (trvalý zábor)
- obvod staveniště (dočasný zábor)
- věcné břemeno
- km 29,700 přístupy na staveniště
- příjezdové komunikace (zpevněný povrch)
- provizorní příjezdové komunikace

LEGENDA STÁVAJÍCÍCH SÍTÍ:

- vodovod
- kanalizace
- Z — Z zabezpečovací kabel - podzemní
- Z zabezpečovací kabel - nadzemní
- sdělovací kabel - podzemní
- sdělovací kabel - nadzemní
- slaboproudý kabel NN - podzemní
- slaboproudý kabel NN - nadzemní
- silnoproudý kabel VN - podzemní
- silnoproudý kabel VN - nadzemní
- silnoproudý kabel VN - podzemní
- silnoproudý kabel VN - nadzemní
- ohřev výhybek
- plynovod
- NTL plynovod
- STL plynovod
- VTL plynovod
- parovod - podzemní
- parovod - nadzemní
- teplovod - podzemní
- telovod - nadzemní

LEGENDA STÁVAJÍCÍ SITUACE:

- stávající koleje
- stávající (stav) situace
- hranice drážního pozemku
- katastrální mapa

LEGENDA PLOCH:

■	komunikace zpevněná	▨	odstranění vozovek
■	komunikace nezpevněná	▨	kácení
🟨	demolice	▨	rekultivace
🟥	pozemní objekty	▨ ○	vegetační úpravy
■	nástupiště, přejezdy	▨	individuální protihluk. opatřen
■	chodníky	▨	zařízení staveniště (ZS)
🟩	náspy / zářezy		
■	odřezy	160	rychlost Vk
■	ozelenění	160	rychlost V150
■	kolejové lože	160	rychlost V130
■	kamenná rovnanina	160	rychlost V100

KLAD VÝKRESŮ

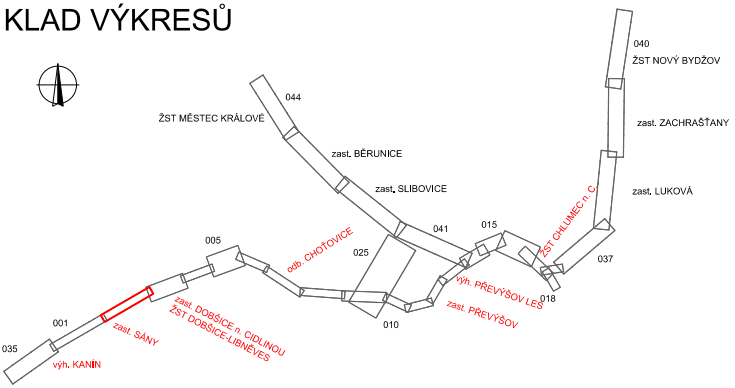
040
ŽST NOVÝ BYDŽOV
044
ŽST MĚSTEC KRÁLOVÉ
zast. ZACHRAŠŤANY
zast. BĚRUNICE
zast. SLIBOVICE
zast. LUKOVÁ
ŽST CHLUMEC n. C.
041
015
005
odb. CHOTOVICE
025
037
výh. PŘEVÝŠOV LES
018
zast. PŘEVÝŠOV
010
001
zast. DOBŠICE n. CIDLINOU
ŽST DOBŠICE-LIBNĚVES
zast. SÁNY
035
výh. KANÍN

Výškový systém Bpv
Souřadný systém S-JTSK

-

Přehled revizí přílohy

Rev.	Datum	Vypracoval	Popis obsahu revize	Kontr.	Schv.
3	30.11.2022	JKo	Doplnění protihlukových opatření	MBa	MBa
2	15.04.2021	JKo	Úprava rozhraní staveb a technologické části	MBa	MBa
1	15.12.2020	JKo	První vydání DÚR	MBa	MBa

Objednatel

Správa železnic, státní organizace
Dlážděná 1003/7, CZ 110 00 Praha 1
Stavební správa západ
Sokolovská 1955/278, CZ 190 00 Praha 9
www.spravazeleznic.cz

SPRÁVA ŽELEZNIC

Zhotovitel

Společnost „MM-Prodex: Kanín - Chlumec“

Vedoucí společnost
Mott MacDonald CZ, spol. s r.o.
Národní 984/15
CZ 110 00 Praha 1
+420 221 412 800
www.mottmac.com

Společník 1
MOTT MACDONALD LIMITED
Národní 984/15
CZ 110 00 Praha 1
+420 221 412 800
www.mottmac.com

Společník 2
VALBEK&PRODEX, spol. s r.o.
V Olšinách 2300/75, 100 00 Praha 10
+420 277 007 726, www.valbek.eu

Zpracovatel části

Mott MacDonald CZ, spol. s r.o.
Národní 984/15
CZ 110 00 Praha 1
+420 221 412 800
www.mottmac.com

Akce

Modernizace trať. úseku odb. Kanín - Chlumec nad Cidlinou (včetně)

Část dokumentace

C SITUAČNÍ VÝKRESY
C.3 Koordinační situační výkres

Název přílohy

Situace km 4,350 - km 6,300; zast. Sány

Stupeň dokumentace	DÚR
Měřítko	1 : 1 000
Formát	12 A4
Datum	viz výše

Manažer projektu	Ing. Michal Babič		Vypracoval	Jakub Kohút, DiS.	J. Kohút
Koordinátor profese	Jakub Kohút, DiS.	J. Kohút	Kontroloval	Ing. Michal Babič	
Odpov. projektant	Jakub Kohút, DiS.	J. Kohút	Schválil	Ing. Michal Babič	

Číslo dokumentu	Revize	Část dokumentace	Číslo přílohy
386583-MMCZ-KOO-C_3-002	3	C.3	002

© Mott MacDonald
Tento dokument smí být užíván pouze osobou, která si jej objednala, a to pro účely a činnosti, pro které byl Zhotovitelem zpracován.
Tento dokument nesmí být jakkoliv užíván jinými osobami bez předchozího souhlasu Zhotovitele a osoby, která si jeho zpracování objednala.